

PIANO REGOLATORE GENERALE COMUNALE



VARIANTE

STRUTTURALE AI SENSI DEL 4° COMMA DELL'ART.17 L.R. 56/77 s.m.i.

Adozione Delibera Consiglio Comunale n. del
 Adeguamento Osservazioni Regionali Delibera Consiglio Comunale n. del

Il Responsabile del Procedimento Il Segretario Comunale Il Sindaco

ASSETTO TERRITORIALE

CARTA GEOLOGICA

Scala 1:10.000

TAV. n.

G2





Geologi Carlo Ambrogio
 Vincenzo Piovano

PROGETTO DEFINITIVO




Maggio 2007






LEGENDA

Depositi quaternari

-  Detrito di falda, coltri detritiche eluvio-colluviali di spessore mediamente superiore a 3 m
-  Accumuli di frana
-  Depositi alluvionali ghiaioso-sabbiosi degli alvei attuali
-  Depositi alluvionali antichi della pianura

Complesso metamorfico Dora-Maira

-  Quarziti, quarziti micacee, scisti quarzoso-sericitici associati
a) in affioramento; b) sotto copertura detritica sottile
-  Micascisti, gneiss minuti
a) in affioramento; b) sotto copertura detritica sottile
-  Metabasiti
a) in affioramento; b) sotto copertura detritica sottile

-   Contatto litologico: a) certo; b) ipotetico
-   Faglie e lineazioni fotogeologiche: a) certe; b) ipotetiche
-  45 Giacitura della scistosità

